

CAMINADA DE L'OLIMPISME

7 DE MAIG DE 2023



CAMINADES BARNATRESC
BARCELONA
ALS TEUS
PEUS.

VIU-LA
PASSEJANT.

DE GENER A DESEMBRE 2023

Passejades populars per descobrir els barris de la ciutat
www.euro-senders.com

Ajuntament de
Barcelona 

Nom de l'acte: Caminada de l'Olimpisme

Dia: 7 De maig de 2023

Horaris de sortida: De 9.00 h a 9.30 (sortida única esglaonada)

Lloc de sortida i arribada: Parc de Joan Miró

Descripció de l'acte:

Caminada urbana per la ciutat de Barcelona amb sortida i arribada al Parc de Joan Miró. Aquesta caminada circular de 10 quilòmetres aproximadament tindrà el punt de control i avituallament al Mirador del Parc del Migdia. La caminada està totalment senyalitzada i té un equip escombra que va tancant el recorregut. Està oberta a qualsevol tipologia de participant i és gratuïta, però és requereix tenir el carnet del Barnatresc. Aquesta caminada està dins del programa anual de caminades Barnatresc que realitza l'Institut Barcelona Esports de l'Ajuntament de Barcelona conjuntament amb l'Associació d'Entitats Excursionistes del Barcelonès.

Normativa

1. Aquesta normativa és d'aplicació al conjunt i a cada una de les caminades que componen la Barnatresc 2023.
2. Les caminades estan obertes a tothom i són aptes per a totes les edats.
3. Per a participar a qualsevol de les caminades cal tenir el carnet del Barnatresc.
4. Els itineraris estaran convenientment senyalitzats.
5. La pluja o el mal temps no seran motiu de suspensió de les caminades.
6. Les dades tècniques de cada caminada seran facilitades a través de la pàgina web.
7. Per a optar als premis a la participació (pins amb tres categories –or, plata i bronze– caldrà que a l'arribada de cada caminada el participant passi pel control de marcatge del carnet.
8. Els participants hauran de respectar en tot moment les normes establertes per l'organització, especialment els criteris referents a les normes de sanitat. També hauran de respectar les normes de circulació establertes per als vianants (passos de vianants, semàfors, etc.), així com a contribuir a mantenir la ciutat neta.

9. L'organització declina tota responsabilitat respecte als diferents perjudicis que la participació a les caminades pugui causar als caminadors.
10. Els participants es fan responsables dels danys i perjudicis que puguin ocasionar a altres caminadors, a ells mateixos o a terceres persones físiques o jurídiques.
11. Les dades que figuren al calendari anual i als fulletons de cadascuna de les caminades estan subjectes a possibles modificacions, de les quals en seran informats els participants oportunament i través del web www.euro-senders.com/barnatresc.
12. El fet d'inscriure's a qualsevol de les caminades significa acceptar aquesta normativa. En tot allò que no hi estigui previst serà d'aplicació el que decideixi l'organització de Barnatresc.

1. Fitxa Tècnica:

CAMINADA DE L'OLIMPISME

Organitza: Institut Barcelona Esports i AEEB

Dates caminada presencial: 7 de maig de 2023

Dates caminada virtual: del 8 al 21 de maig de 2023

Realització: Associació d'Entitats Excursionistes del Barcelonès

Lloc de sortida i arribada: Parc de Joan Miró (Metro L3 Tarragona).

Horari de sortida: de 9.00 a 9.30 h

Hora límit d'arribada: 13.00 h

Punt de control i avituallament: Mirador del Migdia

Horari punt de control: de 10.00 a 12.00 h

Distància aproximada: 10 km aproximadament

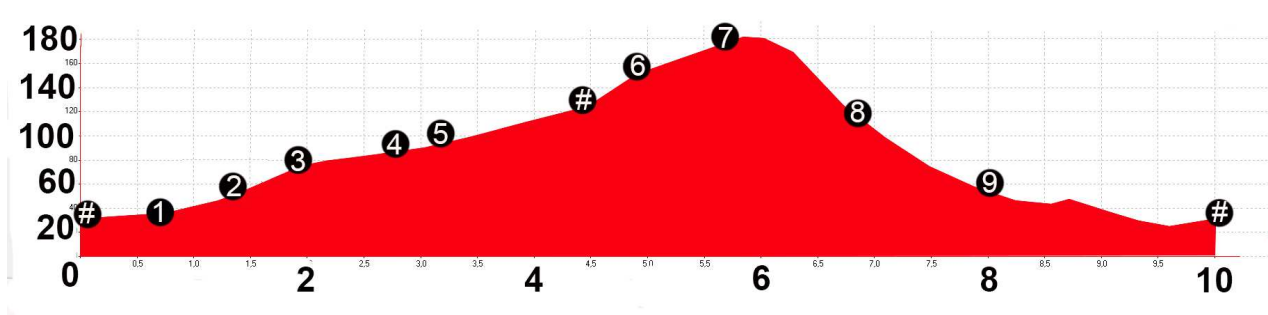
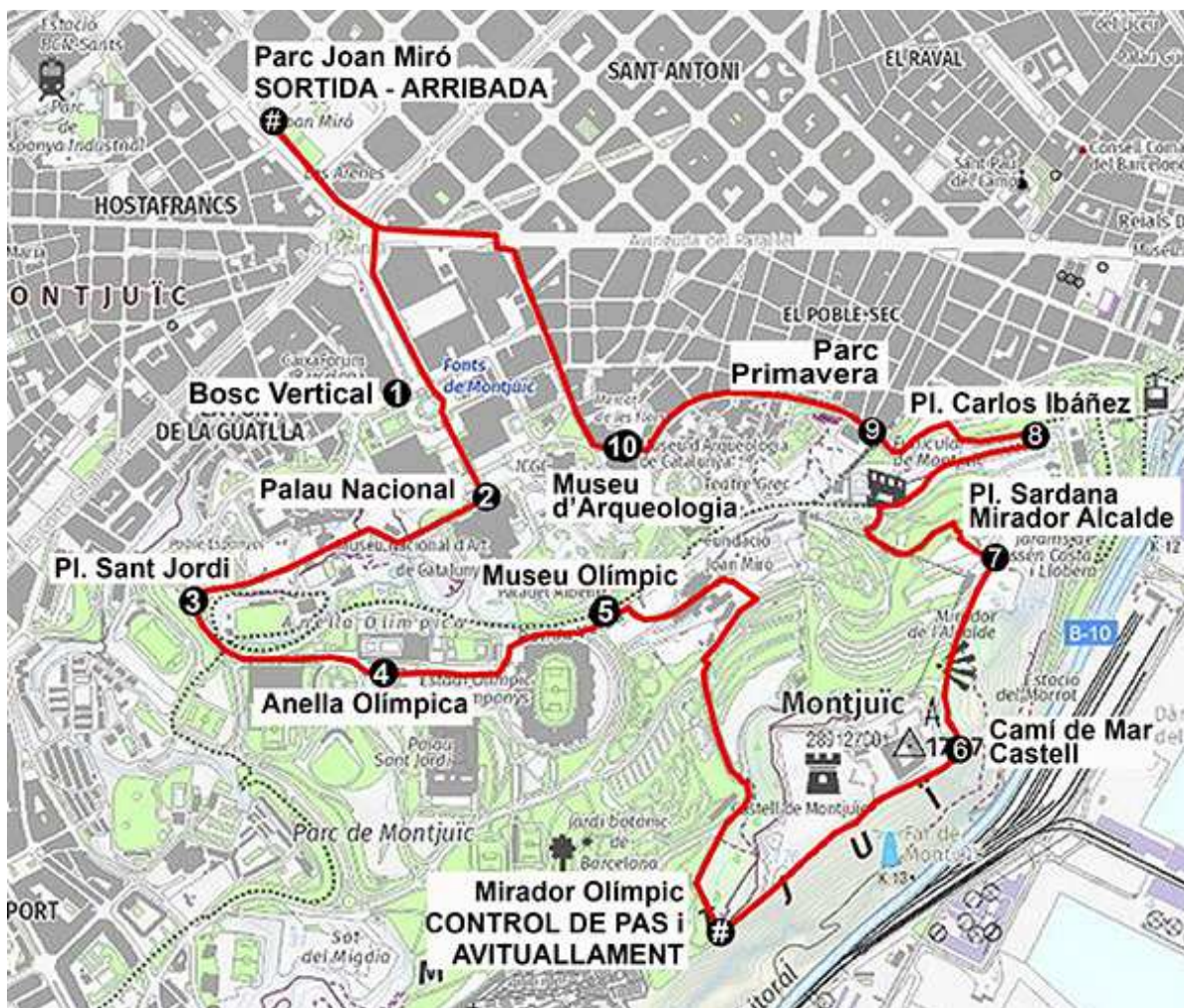
Durada aproximada: 3.30 hores

Itinerari:

Parc Joan Miró (#), c. Tarragona, pl. Espanya, av. Maria Cristina, Bosc Vertical (1), pl. Carles Buïgas, pl. de les Cascades, palau Nacional (2), av. Muntanyans, pl. Sant Jordi (3), av. de l'Estadi, anella Olímpica i estadi Olímpic (4) av. de l'Estadi, Museu Olímpic (5) i de l'Esport, c. Tres Pins, c. Dr. Font i Quer, c. Can Valero, pg. del Migdia, mirador Olímpic

(control de pas i avituallament), Camí de Mar, castell de Montjuïc (6), carretera de Montjuïc, mirador de l'Alcalde (7), pl. de la Sardana, parc Joan Brossa, pl. Dante, av. Miramar, pl. Carlos Ibáñez (8), camí de la Font-trobada, Parc de la Primavera (9), pg. Exposició, pg. Santa Madrona, Museu d'Arqueologia (10), c. Lleida, av. Paral·lel, pl. Espanya, c. Tarragona i parc Joan Miró (#)

MAPA CIRCUIT



Equip escombra:

Es procedirà a retirar la senyalització a partir del moment que es tanqui el punt de sortida. El punt d'arribada es tancaran a l'hora establerta o en el moment que hi arribi l'equip escombra, encara que sigui abans de l'hora límit establerta.

2. Procediment per participar

Només podran participar totes aquelles persones que tinguin el carnet del Barnatresc.

3. Nombre de participació

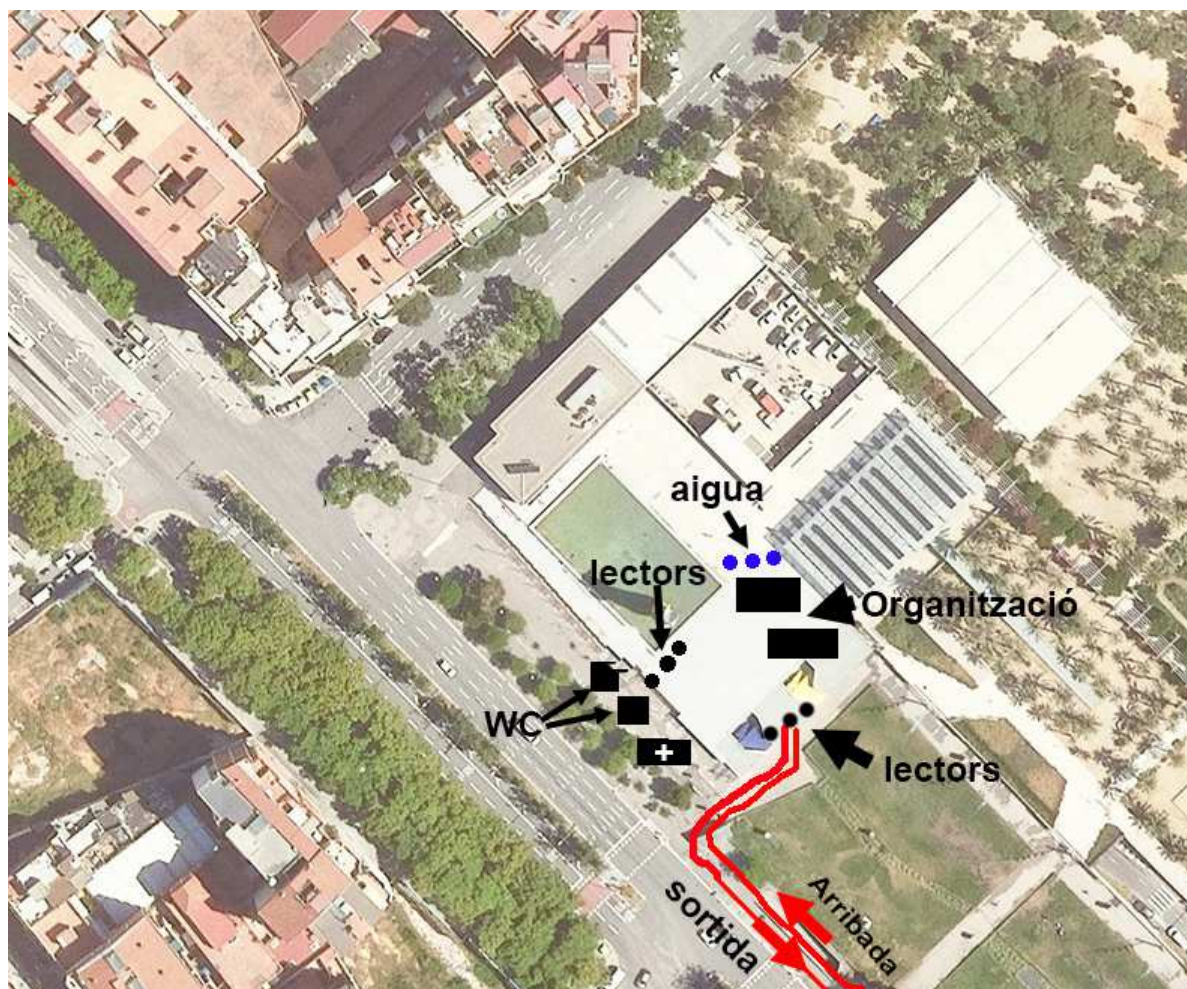
La participació està oberta a tothom que vingui a la sortida de la caminada. En aquests moments la participació està entre 1.200 i 1.500 participants.

4. Sortida i arribada:

Hi ha el següent material:

- megafonia
- 3 lavabos
- plomes de senyalització
- Papereres
- 1 carpa per l'organització + 1 taula + 4 cadires

Horaris muntatge i desmuntatge: 7.30 i a les 13.30 h aproximadament

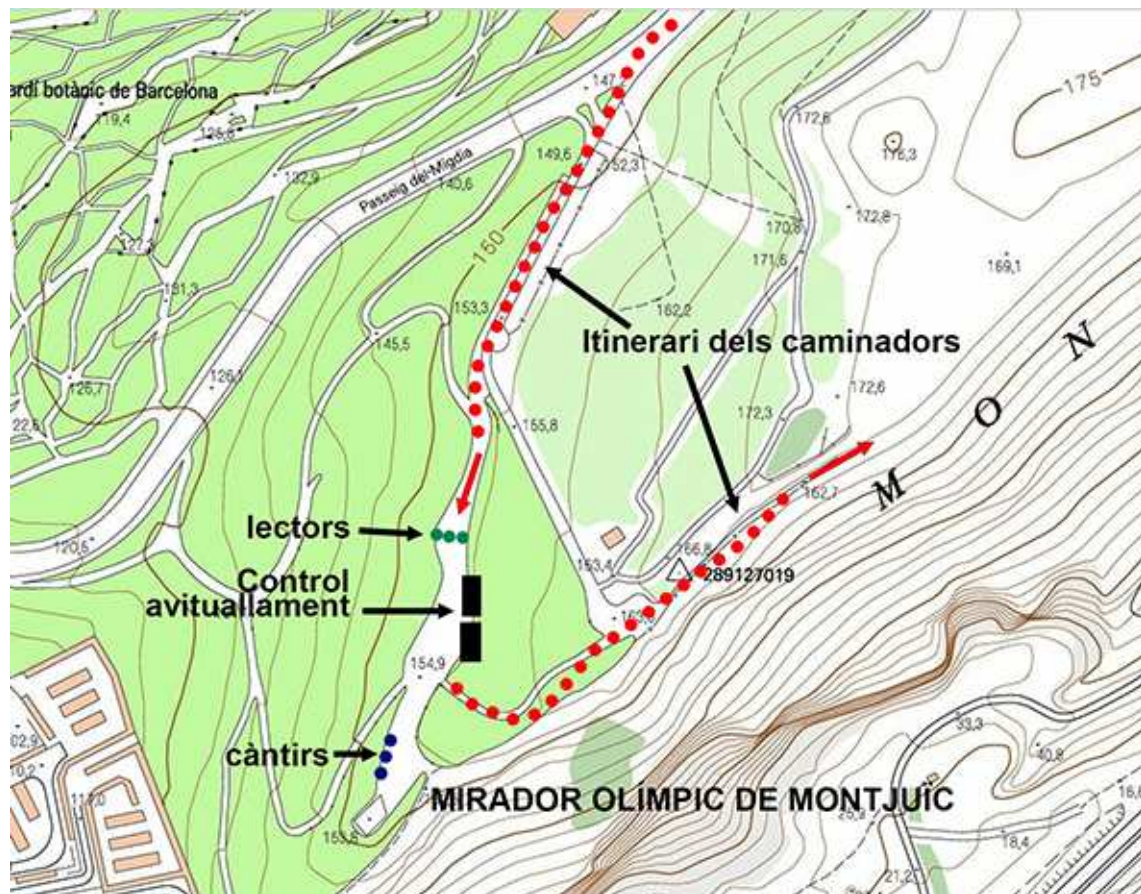


5. Punt Avituallament

Hi ha el següent material:

- 3 lavabos
- plomes de senyalització
- Papereres
- 1 carpa per l'organització + 2 taula + 4 cadires per fruita i aigua

Horaris muntatge i desmuntatge: 8:30 i a les 12.30 h aproximadament



5. Circuit

Al ser una caminada, no es requereix cap tall de tràfic i circulació, els participants han de respectar les senyals i els passos de vianants.

Tot el circuit estarà senyalitzat amb sagetes i cintes de plàstic, de color verd amb el nom de l'activitat, que seran retirades per el personal de l'organització.



6. Suport sanitari

Ubicació: Una ambulància bàsica al parc de Joan Miró que es va moment pel circuit 1 sanitària d' emergències sanitàries al punt de control i avituallament al Mirador del Migdia.



7. Personal de l'organització

És compten amb uns 30 voluntaris de l'entitat de l'AEEB a la sortida i arribada,. Aquests voluntaris s'encarreguen de les següents tasques:

- Organitzar i ordenar als participants a l'entrada dels tubs de sortida
- Comprovar que els participants portin la mascareta mentre esperant la sortida i es netegin les mans amb hidrogel
- Llegir amb els lectors làser la sortida, arribada.
- Fan tasques d'orientadors al llarg del recorregut i de canalització en l'entrada i sortida.

Tots els voluntaris van identificats amb una armilla del Barnatresc i aniran protegits amb mascaretes i pantalles protectores, i disposaran d'hidrogel i guants per a les seves tasques habitual.

8. Assegurança

Pòlissa de Responsabilitat Civil de l'Ajuntament de Barcelona i de l'Associació d'Entitats Excursionistes del Barcelonès.

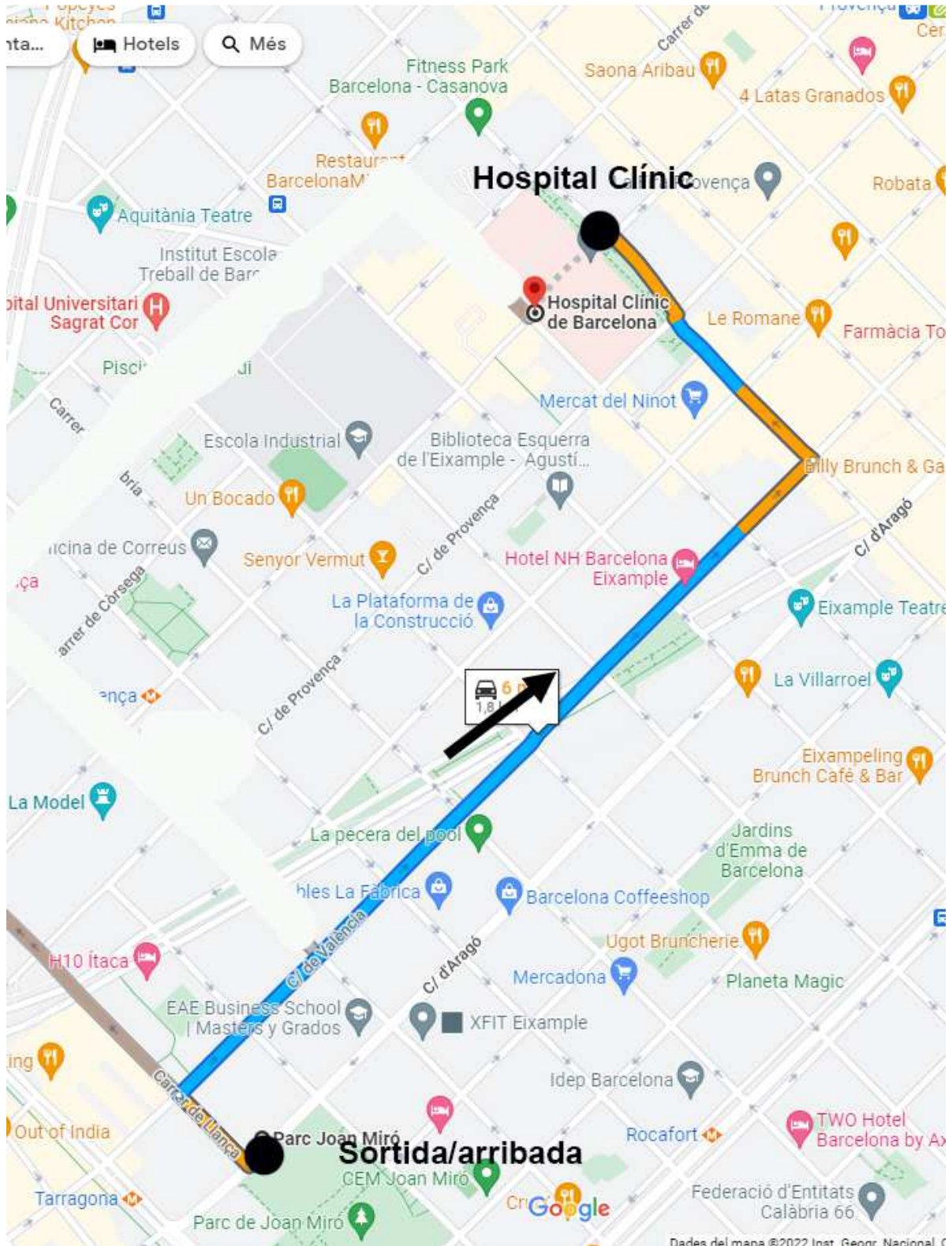
VIES D'ACCÉS I RUTES D'EVACUACIÓ I DE SORTIDA

Hospital Sortida i Arribada i punt d'avituellament	Hospital Clínic
Bombers Caserna	Aragó, 2
Comissaria Mossos d'Esquadra	112 Pl. Espanya, s/n 93 5542700
Comissaria Guàrdia Urbana	092 C. Nàpols, 62 932562330

CENTRE HOSPITALARI DE REFERÈNCIA

preferent per evacuacions des de tots els punts:	
Punt de sortida i arribada	C. de Tarragona
Punt d'avituellament	Pg. del Migdia

MAPA EVACUACIÓ PUNT DE SORTIDA I ARRIBADA



MAPA EVACUACIÓ PUNT DE CONTROL I AVITUALLAMENT

